




















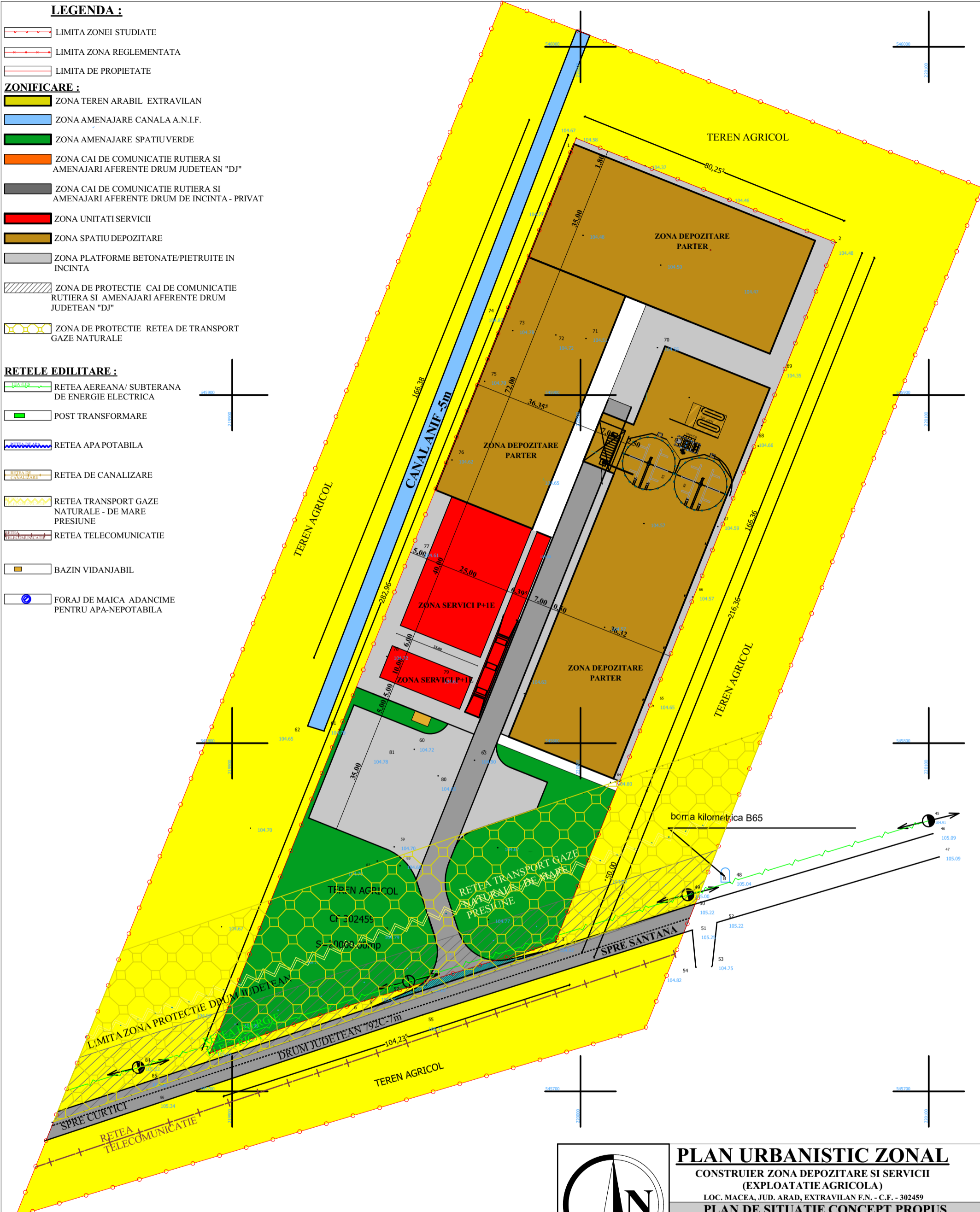


LEGENDA :

-  LIMITA ZONEI STUDIATE
-  LIMITA ZONA REGLEMENTATA
-  LIMITA DE PROPRIETATE
- ZONIFICARE :**
-  ZONA TEREN ARABIL EXTRAVILAN
-  ZONA AMENAJARE CANALA A.N.I.F.
-  ZONA AMENAJARE SPATIU VERDE
-  ZONA CAI DE COMUNICATIE RUTIERA SI AMENAJARI AFERENTE DRUM JUDETEAN "DJ"
-  ZONA CAI DE COMUNICATIE RUTIERA SI AMENAJARI AFERENTE DRUM DE INCINTA - PRIVAT
-  ZONA UNITATI SERVICII
-  ZONA SPATIU DEPOZITARE
-  ZONA PLATFORME BETONATE/PIETRUITE IN INCINTA
-  ZONA DE PROTECTIE CAI DE COMUNICATIE RUTIERA SI AMENAJARI AFERENTE DRUM JUDETEAN "DJ"
-  ZONA DE PROTECTIE RETEA DE TRANSPORT GAZE NATURALE
- RETELE EDILITARE :**
-  RETEA AEREANA/ SUBTERANA DE ENERGIE ELECTRICA
-  POST TRANSFORMARE
-  RETEA APA POTABILA
-  RETEA DE CANALIZARE
-  RETEA TRANSPORT GAZE NATURALE - DE MARE PRESIUNE
-  RETEA TELECOMUNICATIE
-  BAZIN VIDANJABIL
-  FORAJ DE MAICA ADANCIME PENTRU APA-NEPOTABILA




BILANT TERITORIAL ZONA STUDIATA - 47000,00mp

Nr. Denumire	Suprafata existenta	Suprafata propusa
1. ZONA TEREN ARABIL EXTRAVILAN	44737,00mp 95,18%	24737,00mp 52,63%
2. ZONA CAI DE COMUNICATIE RUTIERA SI AMENAJARI AFERENTE DRUM JUDETEAN "DJ"	1300,00mp 02,77%	1300,00mp 02,77%
3. ZONA CAI DE COMUNICATIE RUTIERA SI AMENAJARI AFERENTE DRUM DE INCINTA "DI"	00,00 mp 00,00%	1300,00 mp 02,77%
4. ZONA AMENAJARE CANAL ANIF	963,00 mp 02,05%	963,00 mp 02,05%
5. ZONA UNITATI DEPOZITARE	00,00 mp 00,00%	8500,00 mp 18,08%
6. ZONA AFERENTA CONSTRUCTIILOR EDILITARE PUBLICE	00,00 mp 00,00%	500,00 mp 01,06%
7. ZONA PLATFORME BETONATE/PAVATE/PIETRUITE	00,00 mp 00,00%	4200,00 mp 08,94%
8. ZONA UNITATI PRODUCTIE SI SERVICII	00,00 mp 00,00%	1500,00 mp 03,19%
9. ZONA SPATIU VERDE	00,00 mp 00,00%	4000,00 mp 08,51%
10. SUPRAFATA TOTALA	47000,00 mp 100,00%	47000,00mp 100,00%

BILANT TERITORIAL ZONA REGLEMENTATA- 20000,00mp

Nr. Denumire	Suprafata existenta	Suprafata propusa
1. ZONA TEREN ARABIL EXTRAVILAN	20000,00mp 100,00%	00,00mp 00,00%
2. ZONA CAI DE COMUNICATIE RUTIERA SI AMENAJARI AFERENTE DRUM JUDETEAN "DJ"	00,00 mp 00,00%	00,00mp 00,00%
3. ZONA CAI DE COMUNICATIE RUTIERA SI AMENAJARI AFERENTE DRUM DE INCINTA "DI"	00,00 mp 00,00%	1300,00 mp 06,50%
4. ZONA AMENAJARE CANAL ANIF	00,00 mp 00,00%	00,00 mp 00,00%
5. ZONA UNITATI DEPOZITARE	00,00 mp 00,00%	8500,00 mp 42,50%
6. ZONA AFERENTA CONSTRUCTIILOR EDILITARE PUBLICE	00,00 mp 00,00%	500,00 mp 02,50%
7. ZONA PLATFORME BETONATE/PAVATE/PIETRUITE	00,00 mp 00,00%	4200,00 mp 21,00%
8. ZONA UNITATI PRODUCTIE SI SERVICII	00,00 mp 00,00%	1500,00 mp 07,50%
9. ZONA SPATIU VERDE	00,00 mp 00,00%	4000,00 mp 20,00%
10. SUPRAFATA TOTALA	20000,00 mp 100,00%	20000,00mp 100,00%



PLAN URBANISTIC ZONAL
CONSTRUIER ZONA DEPOZITARE SI SERVICII
(EXPLOATATIE AGRICOLA)
 LOC. MACEA, JUD. ARAD, EXTRAVILAN F.N. - C.F. - 302459
PLAN DE SITUATIE CONCEPT PROPOS
 Sc. 1:1000

VERIFICATOR				REFERAT
VERIFICATOR EXPERT	NUME	SEMNETURA	CERINTA	REFERAT: EXPERTIZA Nr: Data :
SC ARCHITECTURAL CONFORT SRL CIF RO 15388319 Jud. Timis, Com. Curtea nr .260 J 02./510/2003 ARAD, Str. Episcopiei Nr. 24				BENEFICIAR : SC AGRO TUCUDEAN SRL Arad, Curtici, Str. Avram Iancu, Nr.15
SPECIFICATIE	NUME	SEMNETURA	Sc:	TITLU PROIECT:
SEF. PROIECT	D. Arh. DOBRE I.		1:1000	CONSTRUIER ZONA DEPOZITARE SI SERVICII Jud. Arad, Loc. Macea :Extravilan F.N. cf. 302459
PROIECTAT	C. Arh. Albuлесcu Radu		Data:	TITLU PLANSA
DESENAT	C. Arh. Albuлесcu Radu		2016	PLAN DE SITUATIE - CONCEPT PROPOS
				FAZA: S.O.
				PROIECT NR:20/2016
				NR. PL. 03A